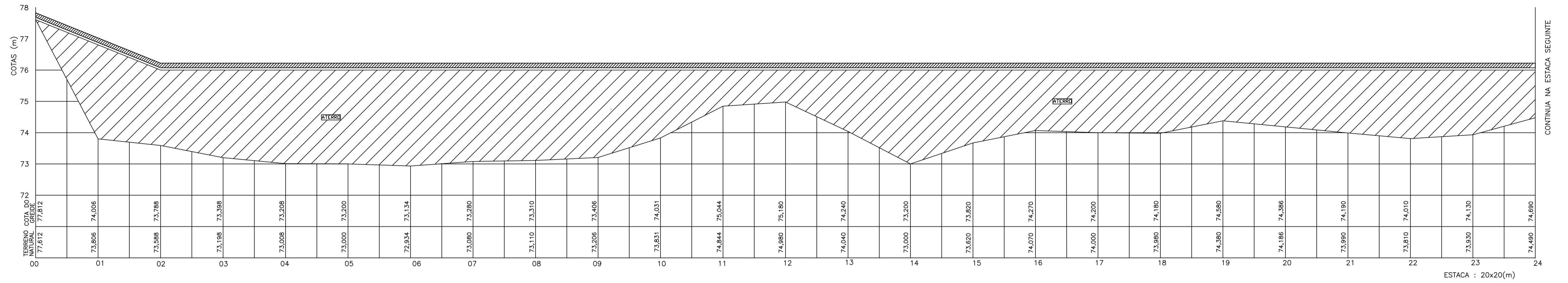



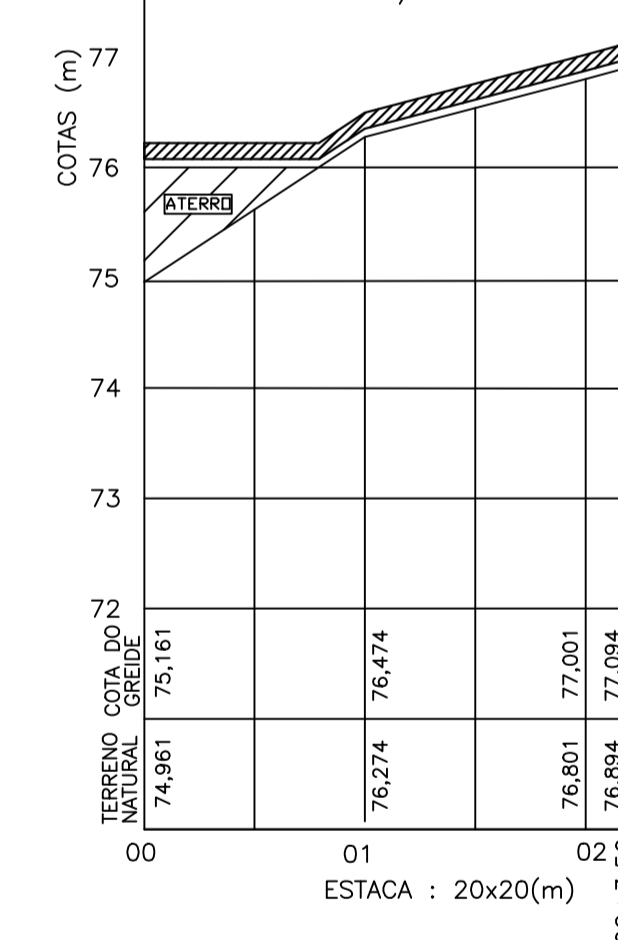
PERFIL LONGITUDINAL DA RUA MARGINAL ESQUERDA DO RIO CONTENTAS
 ESC. HORIZONTAL: 1/500
 ESC. VERTICAL: 1/50



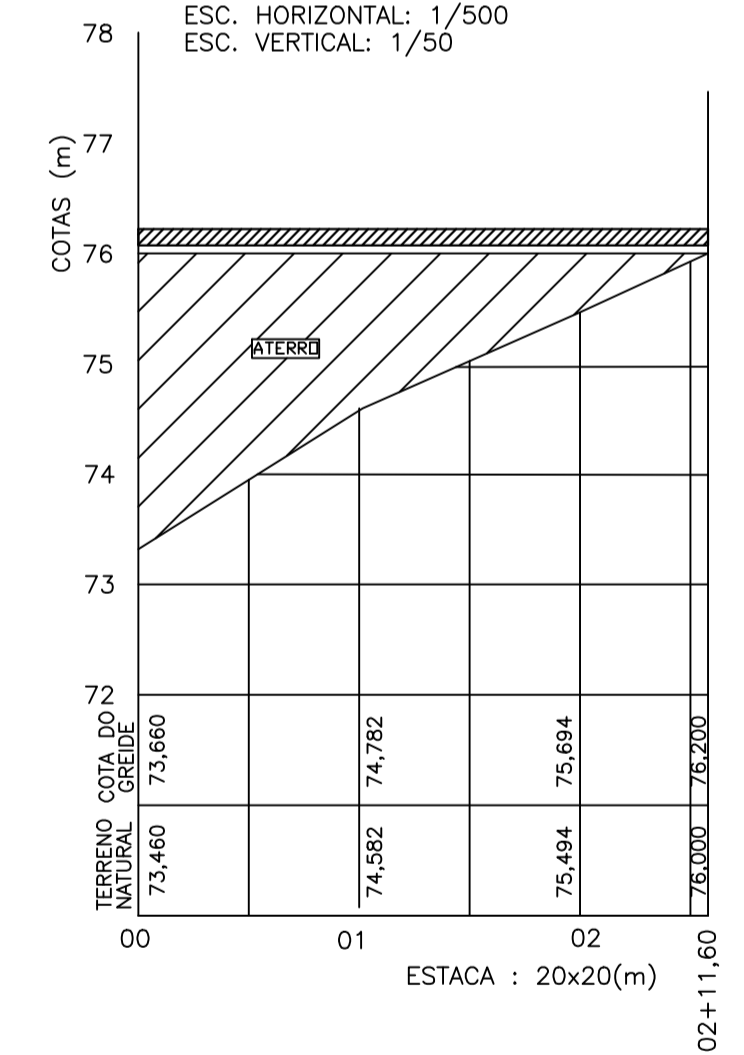
PERFIL LONGITUDINAL DA RUA MARGINAL ESQUERDA DO RIO CONTENTAS
 ESC. HORIZONTAL: 1/500
 ESC. VERTICAL: 1/50



PERFIL LONGITUDINAL DO ACESSO AO BAIRRO BANDEIRA BRANCA
 ESC. HORIZONTAL: 1/500
 ESC. VERTICAL: 1/50



PERFIL LONGITUDINAL DO ACESSO AO BAIRRO DO CRUZEIRO
 ESC. HORIZONTAL: 1/500
 ESC. VERTICAL: 1/50



Proprietário:	PREFEITURA MUNICIPAL DE MASSAPÉ	Folha:	07 de 08
LOCAL:	URBANIZAÇÃO DAS MARGENS ESQUERDA E DIREITA DO RIO CONTENTAS	MUNICÍPIO:	MASSAPÉ - CE
Conteúdo:	PERFIL LONGITUDINAL DO CALÇADÃO, CICLOFAIXA, RUAS MARGINAL ESQUERDA E DIREITA E CALÇADA DO TRECHO DA URBANIZAÇÃO DO RIO CONTENTAS		
Responsável por:	Data:	Assinatura:	Escala:
Desenho:	11/04/2022		INDICADA
Levantamento topográfico de:			Unidade/Divisão:
			METROS
			Área:
			Desenho: Auto Garcia Júnior