



















LEGENDA

-  Caminho
-  Eixo de via
-  Estrada estadual não pavimentada
-  Estrada estadual pavimentada - eixo de passagem
-  Rio / Riacho / Córrego
-  Açude / Lagoa
-  Centralidade consolidada do distrito
-  Nova Centralidade do distrito

EQUIPAMENTOS URBANOS

-  01 Cemitério
-  02 Quadra Poliesportiva
-  03 Posto de Saúde
-  04 Antiga Estação Ferroviária
-  05 Praça
-  06 Escola e Creche
-  07 Igreja
-  08 Associação dos Moradores de Tangente
-  09 Praça
-  10 Centro Comunitário

USO DO SOLO

-  Residencial
Uni e multifamiliar
-  Misto
Residência / Comércio e/ou Serviços
-  Comércio e Serviços
Lojas / Feiras / Escritórios
-  Educação
Creche / Ensino Fundamental / Médio
-  Saúde
Hospital / Maternidade / Posto de Saúde
-  Lazer
Áreas Verdes / Praças / Parques / Campos de Futebol
-  Institucional
Prefeitura (PMM) / Secretarias / Rodoviária / Correios
-  Equipamento Religioso
Igreja Católica / Evangélica / Centro Espírita / Terreiro de Candomblé
-  Equipamento Comunitário
Associações / Centros / Entidade de Classe
-  Vazio Urbano
-  Sistema Viário
Ruas / Avenidas / Largos



ESCALA: 1/5.000