





**PROJETOS GRÁFICOS E FOTOS DAS RUAS
DO DISTRITO TUÍNA (REMÉDIOS)**



INÍCIO DA RUA BENJAMIN



FINAL DA RUA BENJAMIN




Antônio Jocélio Sirdó Soares
Engenheiro Civil
CREA-CE 356569




INÍCIO DA RUA DO CAMPO DA CHAPECOENSE



FINAL DA RUA DO CAMPO DA CHAPECOENSE




Antônio Jocélfo Siridó Soares
Engenheiro Civil
CREA-CE 356569



TRAVESSA SDO I




3 de dez de 2021 12:35:19
24M 355585 9604618
Altitude: 55.0m
Velocidade: 0.0km/h


Antônio Jocélio Siridó Soares
Engenheiro Civil
CREA-CE 356569



INÍCIO DA RUA DO CEMITÉRIO VELHO




3 de dez de 2021 12:27:41
24M 355676 9604507
Altitude: 50.0m
Velocidade: 0.0km/h

FINAL DA RUA DO CEMITÉRIO VELHO



3 de dez de 2021 12:32:54
24M 355559 9604579
Altitude: 60.0m
Velocidade: 0.0km/h


Antônio Jocélio Siridó Soares
Engenheiro Civil
CREA-CE 356569

