



ROTA: 28

ITINERÁRIO: LOCALIDADE DE MADEIRO, MIRIM PARA A SEDE DO MUNICIPIO DE MASSAPÉ

ESCOLA: CEI DEPUTADO VILMAR PONTES / CENTRO DE ATENDIMENTO EDUCACIONAL ESPECIAL – CAEE / CMEF PROFESSORA MARIA DO CARMO CARNEIRO / EEF ANTONIO GONÇALVES CARNEIRO / EEF CENTRO COMUNITÁRIO CANTINHO FELIZ / EEF CENTRO COMUNITÁRIO SANTA URSULA / EEF CENTRO COMUNITÁRIO SÃO JOSÉ / EEF DR LUIS CARLOS MAGALHÃES AGUIAR / EEF FRANCISCO CARDOSO FERREIRA LIMA / EEF MARIA DO CARMO CARNEIRO / EEF MARIA LAURA SOARES FROTA / EEF MONSENHOR MANUEL HENRIQUE DE ARAÚJO / NÚCLEO DE EDUCAÇÃO DE JOVEM E ADULTO – NEJA / EEF FRANCISCA NEILYTA CARNEIRO ALBUQUERQUE / EEM WILLEBALDO AGUIAR / EEM ADAUTO BEZERRA

TURNO: MANHÃ / TARDE / NOITE

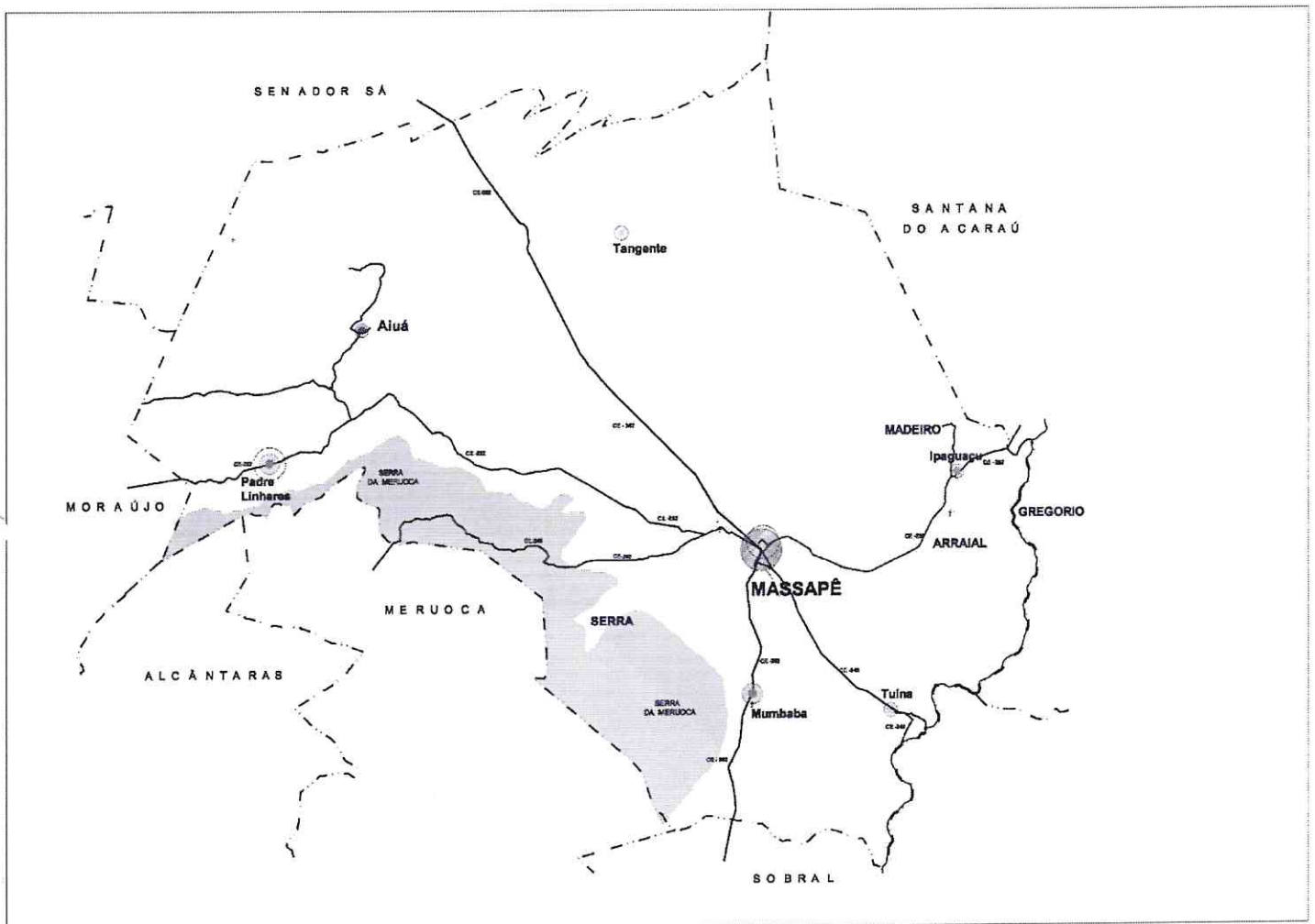
PAVIMENTAÇÃO: TERRA BATIDA / CALÇAMENTO / ASFALTO

COORDENADA INICIAL: LESTE: 357.837 NORTE: 9.614.894

COORDENADA FINAL: LESTE: 351150.01 NORTE: 9.610.326.629

EXTENSÃO DA ROTA (KM): 15,00

EXTENSÃO DA ROTA IDA E VOLTA (KM): 30,00





REFERÊNCIA	COORDENADA ESTE	COORDENADA NORTE
0	357.837	9.614.894
1	357.977.945	9.614.931.262
2	358.078.807	9.614.951.013
3	358.196.337	9.614.976.286
4	358.264.865	9614914.97
5	358.327.114	9614876.28
6	358.331.954	9.614.838.787
7	358.315.032	9614748.07
8	358.289.916	9.614.640.029
9	358.289.138	9.614.476.653
10	358.304.903	9.614.362.429
11	358.289.533	9.614.232.718
12	358.239.347	9.614.124.331
13	358.247.838	9.614.017.465
14	358.284.557	9613988.54
15	358.279.409	9.613.847.903
16	358.284.836	9.613.758.869
17	358.269.915	9.613.680.813
18	358.212.342	9.613.585.309
19	358.184.571	9.613.543.407
20	358.173.497	9.613.491.535
21	358.173.542	9.613.380.048
22	358.187.166	9.613.248.166
23	358182.23	9.613.127.888
24	358.190.166	9.613.064.296
25	358102.71	9.612.901.027
26	358.039.385	9.612.729.404
27	357.983.613	9.612.626.359
28	357.966.348	9.612.578.208
29	357.976.199	9.612.503.776
30	357.957.363	9.612.289.117
31	357.950.563	9.612.158.226
32	357.976.284	9.612.097.291
33	357.837.435	9.611.813.463
34	357.640.262	9.611.617.839
35	357495.07	9.611.466.802
36	357360.75	9.611.211.943
37	357.218.674	9.610.913.001
38	357091.74	9.610.655.578





39	356.971.084	9.610.440.427
40	356.890.667	9610364.19
41	356.553.747	9.610.193.258
42	356.139.688	9.609.996.142
43	355.796.521	9.609.826.053
44	355.580.987	9.609.721.096
45	355.316.226	9.609.601.898
46	355.161.127	9.609.532.072
47	355.088.267	9.609.506.712
48	354.882.768	9.609.493.317
49	354.764.215	9.609.516.475
50	354.489.685	9.609.564.709
51	354.225.725	9.609.621.071
52	354.015.388	9.609.670.664
53	353.729.068	9.609.807.326
54	353510.43	9.609.906.737
55	353.206.809	9.610.024.728
56	352.961.519	9.610.123.036
57	352.910.433	9.610.172.023
58	352.835.297	9.610.322.658
59	352.599.272	9.610.478.022
60	352302.9	9.610.646.289
61	352.009.431	9610799.51
62	351.689.347	9.610.731.325
63	351.409.395	9.610.594.354
64	351.263.488	9.610.455.641
65	351.156.808	9.610.359.694
66	350980.15	9.610.179.401
67	350.932.489	9.610.137.682
68	350.935.489	9.610.077.749
69	350847.8	9.609.954.642
70	350.768.269	9.609.819.612
71	350.755.831	9.609.739.922
72	350756.66	9609640.94
73	350.725.463	9.609.493.085
74	350.641.084	9.609.376.998
75	350.543.323	9.609.213.978
76	350.675.411	9.609.429.386
77	350.736.424	9.609.532.979
78	350.761.738	9.609.661.923
79	350.763.673	9.609.809.248



SECRETARIA DA
EDUCAÇÃO



PREFEITURA DE
MASSAPÊ
CONSTRUINDO UMA NOVA HISTÓRIA

GOVERNO MUNICIPAL DE MASSAPÊ
PODER EXECUTIVO
SECRETARIA MUNICIPAL DA EDUCAÇÃO
Rua Major Jose Paulino, S/N, Centro, Massapê - CE



80	350.942.974	9.610.094.224
81	350.963.892	9.610.152.556
82	351150.01	9.610.326.629





ROTA: 29

ITINERÁRIO: LOCALIDADE DE VARZEA DA CRUZ, SALGADINHO PARA A SEDE DO MUNICIPIO DE MASSAPÉ

ESCOLA: CEI DEPUTADO VILMAR PONTES / CENTRO DE ATENDIMENTO EDUCACIONAL ESPECIAL - CAEE / CMEF PROFESSORA MARIA DO CARMO CARNEIRO / EEF ANTONIO GONÇALVES CARNEIRO / EEF CENTRO COMUNITÁRIO CANTINHO FELIZ / EEF CENTRO COMUNITÁRIO SANTA URSULA / EEF CENTRO COMUNITÁRIO SÃO JOSÉ / EEF DR LUIS CARLOS MAGALHÃES AGUIAR / EEF FRANCISCO CARDOSO FERREIRA LIMA / EEF MARIA DO CARMO CARNEIRO / EEF MARIA LAURA SOARES FROTA / EEF MONSENHOR MANUEL HENRIQUE DE ARAÚJO / NÚCLEO DE EDUCAÇÃO DE JOVEM E ADULTO - NEJA / EEF FRANCISCA NEILYTA CARNEIRO ALBUQUERQUE / EEM WILLEBALDO AGUIAR / EEM ADAUTO BEZERRA

TURNO: MANHÃ / TARDE / NOITE

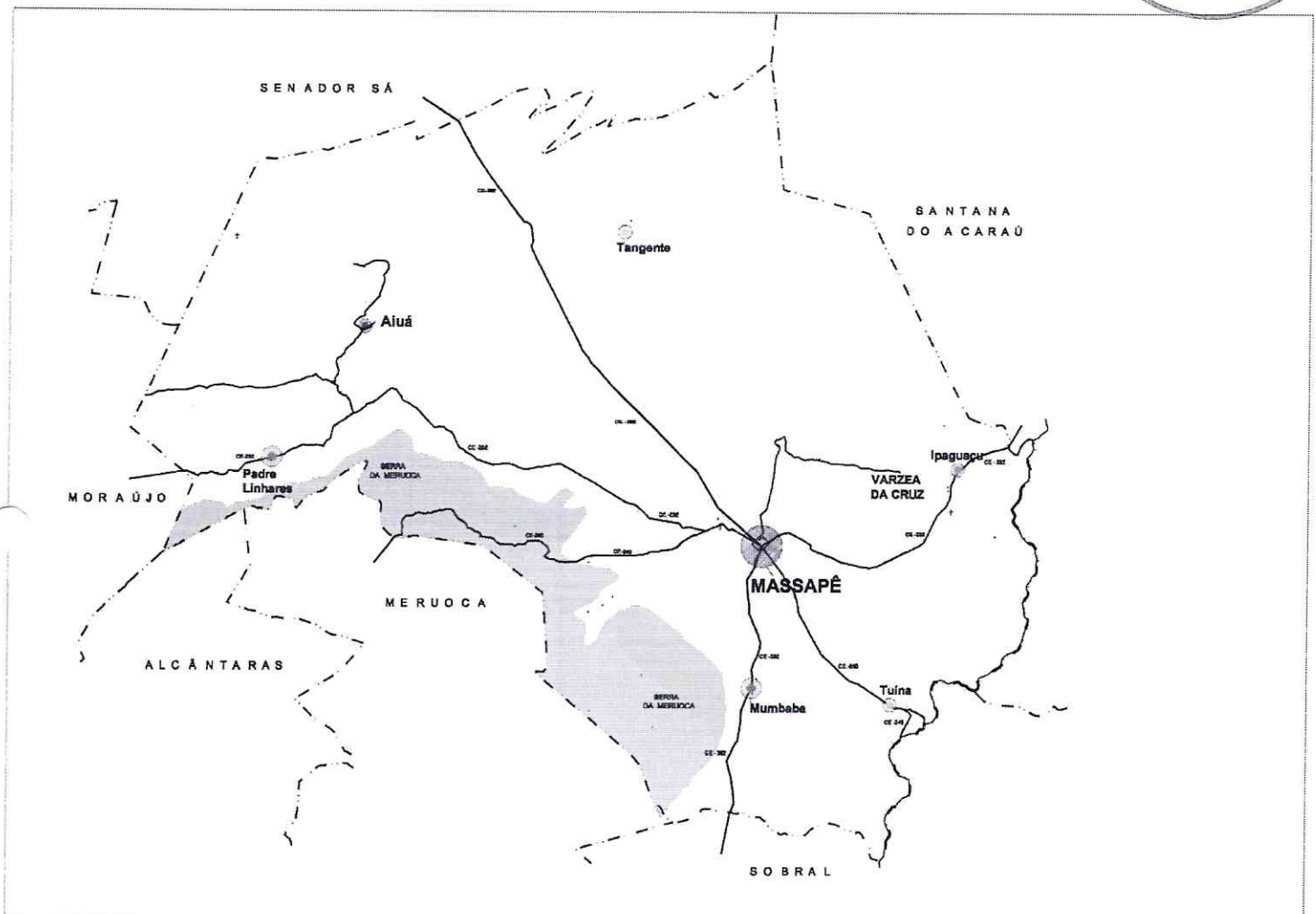
PAVIMENTAÇÃO: TERRA BATIDA / CALÇAMENTO / ASFALTO

COORDENADA INICIAL: LESTE: 356.213 NORTE: 9.613.093

COORDENADA FINAL: LESTE: 350878.75 NORTE: 9610548.63

EXTENSÃO DA ROTA (KM): 14,00

EXTENSÃO DA ROTA IDA E VOLTA (KM): 28,00





REFERÊNCIA	COORDENADA ESTE	COORDENADA NORTE
0	356.213	9.613.093
1	356.146.282	9.613.152.076
2	355.971.014	9.613.161.378
3	355.805.117	9.613.193.561
4	355.754.084	9.613.202.839
5	355.544.328	9.613.185.741
6	355.417.357	9.613.188.105
7	355.265.079	9613201.49
8	355.162.212	9.613.217.704
9	355.088.711	9.613.256.094
10	354974.87	9.613.273.419
11	354.862.142	9.613.272.585
12	354.751.574	9.613.265.045
13	354.697.569	9613278.34
14	354.573.442	9.613.361.139
15	354457.14	9.613.395.956
16	354215.49	9.613.389.289
17	354.003.364	9.613.415.171
18	353.843.481	9.613.422.258
19	353.726.377	9.613.433.961
20	353.617.617	9.613.429.591
21	353.542.368	9.613.442.394
22	353.481.234	9.613.474.441
23	353.326.291	9.613.519.327
24	353.201.078	9613551.07
25	353043.15	9.613.578.716
26	352.938.802	9.613.579.424
27	352.861.109	9.613.604.956
28	352.804.366	9.613.598.065
29	352.677.632	9613574.09
30	352.629.981	9.613.558.171
31	352.536.274	9.613.582.304
32	352.384.443	9.613.664.906
33	352.302.704	9.613.686.514
34	352.215.874	9.613.664.741
35	352.148.212	9.613.703.857
36	352.083.205	9.613.773.052
37	351.891.461	9.613.887.705
38	351.869.185	9613947.1





39	351.873.671	9.614.074.418
40	351.871.872	9.614.116.402
41	351.864.483	9.614.183.076
42	351.879.156	9.614.215.094
43	351.830.493	9614404.41
44	351.808.717	9.614.439.712
45	351.718.453	9.614.382.879
46	351517.76	9.614.302.171
47	351.475.269	9.614.273.782
48	351.458.662	9.614.242.784
49	351.460.066	9.614.207.241
50	351.601.308	9.614.059.903
51	351.638.494	9.614.008.995
52	351.629.172	9.613.938.253
53	351590.94	9.613.858.609
54	351.516.448	9.613.729.233
55	351.462.068	9.613.347.051
56	351.405.828	9.612.882.104
57	351.365.828	9.612.539.976
58	351.310.839	9.612.327.207
59	351.282.087	9.612.180.194
60	351.214.378	9.611.916.756
61	351.170.719	9.611.731.185
62	351.106.805	9.611.645.145
63	351.049.391	9.611.583.719
64	350.941.445	9.611.481.044
65	350.972.022	9.611.278.515
66	350.995.976	9.611.108.209
67	351.035.764	9.610.825.896
68	350.892.012	9.610.678.402
69	350.630.665	9.610.418.857
70	350898.97	9.610.153.912
71	350.926.606	9.610.104.876
72	350.914.298	9.610.049.584
73	350.844.748	9.609.943.348
74	350.770.671	9.609.826.863
75	350.755.263	9609776.63
76	350.741.542	9.609.557.451
77	350.707.736	9.609.466.774
78	350.607.785	9609296.73
79	350.534.187	9.609.191.744





80	350.648.006	9609350.91
81	350.705.197	9.609.461.403
82	350.791.667	9.609.859.879
83	350.895.706	9.610.021.185
84	350943.19	9.610.093.483
85	350.974.054	9.610.151.874
86	351.081.672	9.610.259.961
87	351.251.051	9610432.49
88	351327.81	9.610.506.526
89	351.399.923	9.610.570.159
90	351.462.588	9.610.606.785
91	351.537.439	9.610.649.512
92	351.454.259	9.610.601.917
93	351.375.124	9.610.550.755
94	351.271.423	9.610.451.977
95	351235.33	9.610.485.824
96	351.030.786	9610681.56
97	350878.75	9610548.63





ROTA: 30

ITINERÁRIO: LOCALIDADE DE TERRA NOVA AO DISTRITO DE MERUOQUINHA

ESCOLA: EEF MONSENHOR MONOEL HENRIQUES DE ARAÚJO

TURNO: MANHÃ / TARDE / NOITE

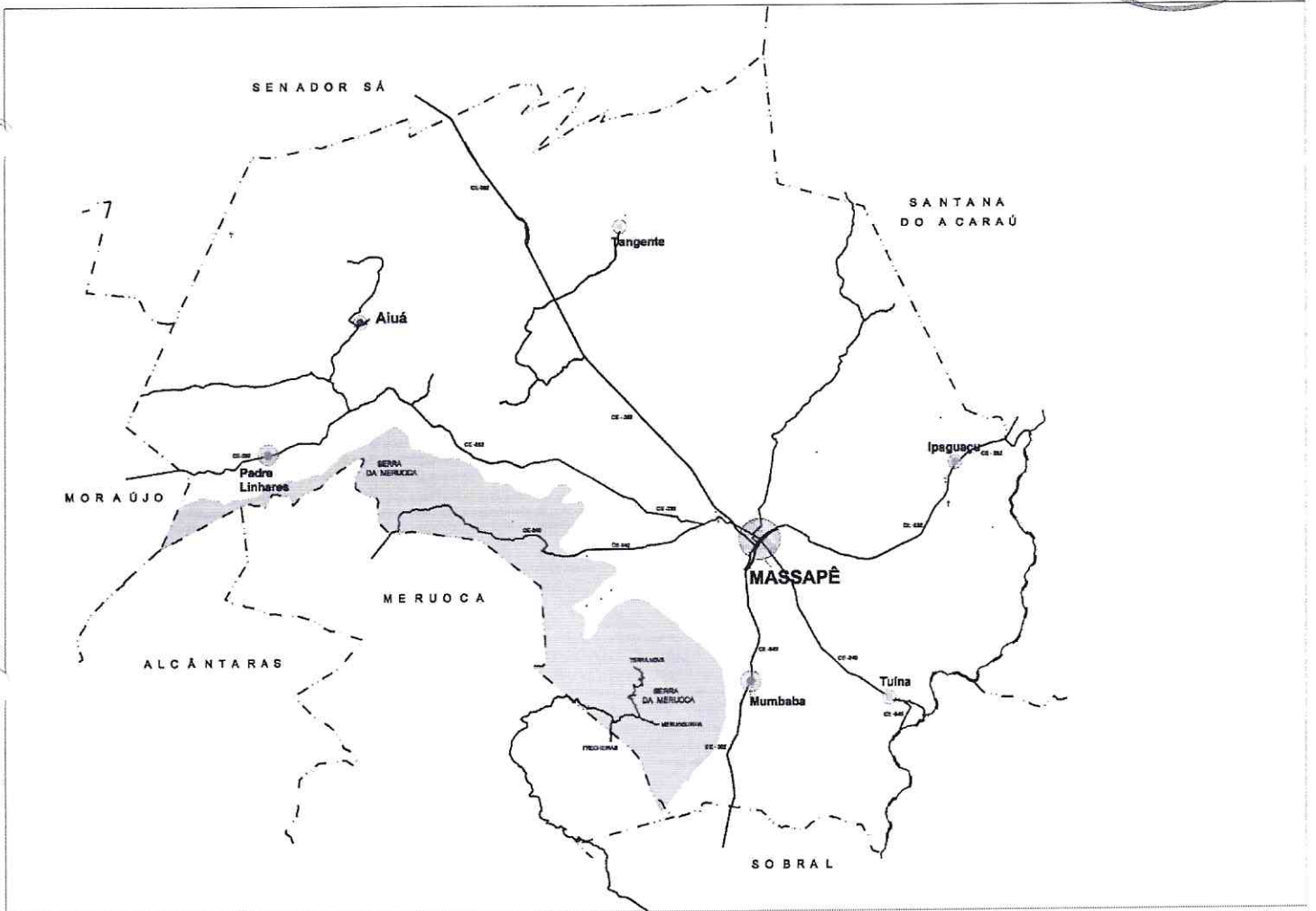
PAVIMENTAÇÃO: TERRA BATIDA / CALÇAMENTO

COORDENADA INICIAL: LESTE: 346.278 NORTE: 9.605.545

COORDENADA FINAL: LESTE: 347.236.477 NORTE: 9603387.83

EXTENSÃO DA ROTA (KM): 6,00

EXTENSÃO DA ROTA IDA E VOLTA (KM): 12,00





REFERÊNCIA	COORDENADA ESTE	COORDENADA NORTE
0	346.278	9.605.545
1	346.331.866	9.605.485.948
2	346.451.699	9.605.432.965
3	346.507.818	9.605.374.417
4	346.574.269	9.605.331.875
5	346.603.188	9.605.294.984
6	346.583.063	9.605.251.985
7	346.558.249	9.605.213.069
8	346.575.939	9.605.184.644
9	346.632.068	9.605.150.154
10	346.654.328	9.605.130.598
11	346.625.046	9.605.109.983
12	346.575.682	9.605.092.568
13	346.517.613	9.605.077.414
14	346470.27	9.605.079.008
15	346.464.748	9.605.055.277
16	346.479.106	9605035.41
17	346527.15	9605035.41
18	346.582.926	9.605.030.443
19	346.595.075	9.605.016.646
20	346579.06	9.605.000.642
21	346.571.881	9.604.984.637
22	346584.53	9.604.929.219
23	346.611.038	9.604.890.588
24	346.617.665	9.604.858.579
25	346.593.366	9.604.857.475
26	346.548.083	9.604.856.924
27	346.509.426	9604853.06
28	346.462.486	9.604.814.429
29	346.440.949	9.604.793.458
30	346413.89	9.604.782.972
31	346376.89	9.604.795.113
32	346.353.696	9.604.810.566
33	346.331.606	9.604.825.467
34	346.307.308	9604844.23
35	346.280.249	9.604.857.475
36	346.267.547	9604861.89
37	346.262.025	9.604.858.027
38	346.261.473	9604844.23





39	346.269.204	9.604.816.085
40	346.279.144	9.604.778.557
41	346.302.291	9.604.725.899
42	346.318.858	9.604.700.513
43	346.325.485	9.604.668.504
44	346.328.798	9.604.641.462
45	346.323.828	9.604.624.906
46	346.311.127	9.604.612.213
47	346.285.724	9604590.69
48	346267.5	9.604.571.374
49	346248.68	9.604.544.677
50	346.251.993	9.604.515.428
51	346.270.769	9.604.502.735
52	346.290.097	9604495.56
53	346.333.724	9.604.483.419
54	346.350.291	9604471.83
55	346.346.978	9.604.453.066
56	346.323.784	9.604.449.203
57	346.293.411	9.604.455.825
58	346.262.486	9.604.460.792
59	346.229.351	9.604.466.863
60	346.210.575	9.604.470.174
61	346.175.727	9.604.468.374
62	346.148.668	9.604.449.059
63	346.129.891	9.604.445.195
64	346.103.384	9.604.424.776
65	346.068.593	9.604.421.465
66	346.058.101	9.604.408.772
67	346.073.563	9.604.383.937
68	346097.31	9604364.07
69	346.119.399	9.604.358.551
70	346.140.936	9604352.48
71	346203.36	9.604.330.812
72	346.217.166	9604312.6
73	346.191.763	9.604.299.907
74	346193.42	9.604.283.902
75	346.212.748	9.604.267.346
76	346.244.225	9.604.225.404
77	346.260.792	9.604.190.635
78	346.301.686	9.604.142.382
79	346324.88	9.604.113.132





80	346.331.507	9.604.093.265
81	346.326.537	9.604.076.709
82	346.318.253	9.604.055.737
83	346319.91	9.604.041.389
84	346329.85	9.604.024.832
85	346.337.029	9604018.21
86	346.345.313	9.603.998.342
87	346.348.074	9.603.987.305
88	346.394.495	9.603.907.072
89	346.404.988	9.603.854.092
90	346.446.989	9.603.813.645
91	346.464.109	9.603.797.088
92	346.473.497	9.603.770.046
93	346.472.392	9.603.745.764
94	346.478.467	9.603.720.929
95	346.482.885	9.603.696.095
96	346.478.467	9.603.678.987
97	346.469.079	9.603.657.464
98	346.504.974	9603629.87
99	346.580.742	9603570.07
100	346.639.831	9603555.17
101	346.731.073	9.603.525.856
102	346.829.923	9.603.491.088
103	346.944.344	9603452.4
104	347.004.538	9.603.422.598
105	347.068.045	9.603.388.382
106	347.096.761	9.603.367.963
107	347.118.298	9.603.362.996
108	347.139.836	9.603.366.859
109	347.177.388	9.603.375.137
110	347207.76	9.603.381.759
111	347.236.477	9603387.83





ROTA: 31

ITINERÁRIO: LOCALIDADE DE SANTA QUITÉRIA PARA SÍTIO SOCORRO

ESCOLA: EEF SÃO FRANCISCO

TURNO: MANHÃ / TARDE / NOITE

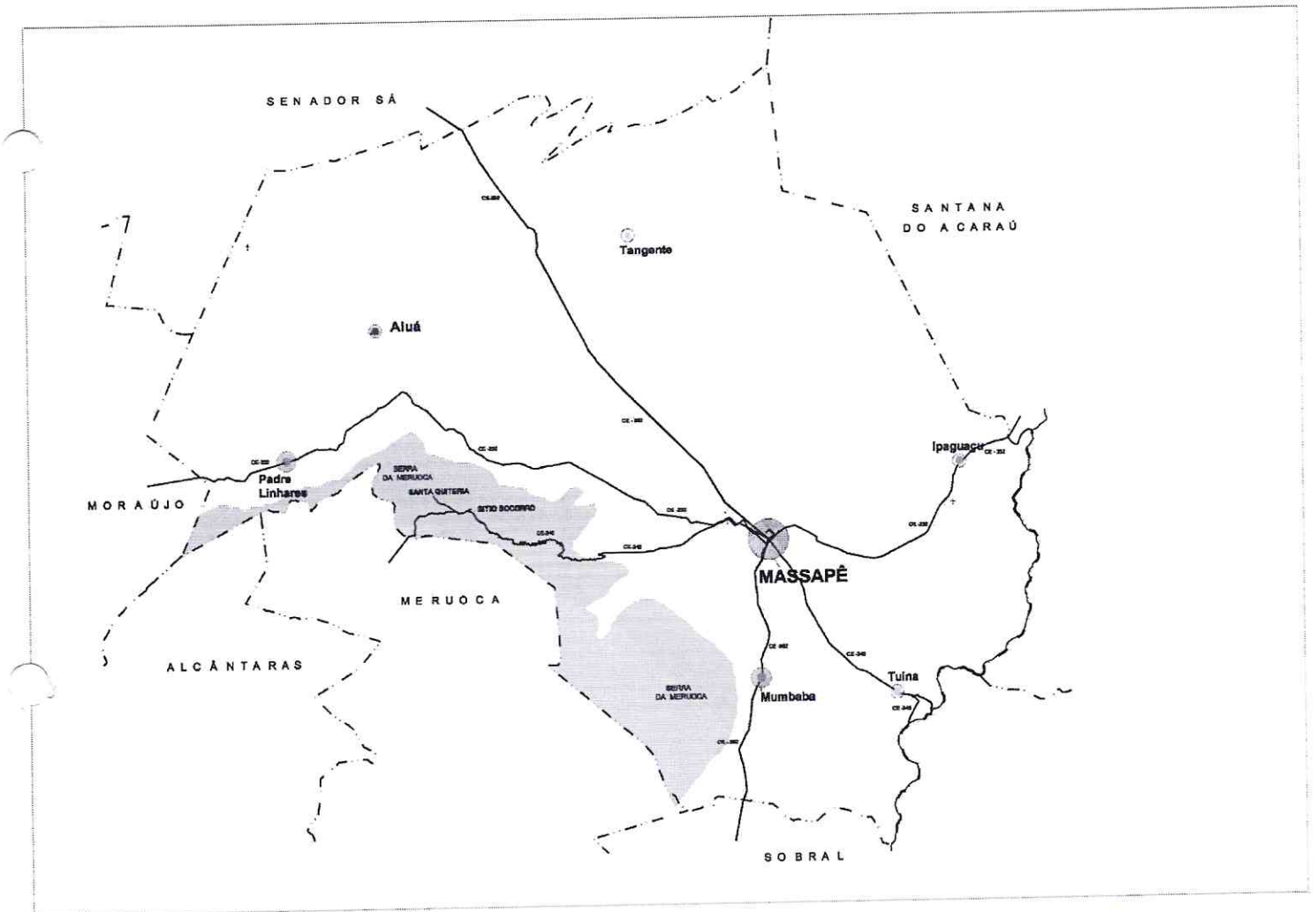
PAVIMENTAÇÃO: TERRA BATIDA

COORDENADA INICIAL: LESTE: 338.127 NORTE: 9.612.233

COORDENADA FINAL: LESTE: 339.608.951 NORTE: 9.611.678.153

EXTENSÃO DA ROTA (KM): 2,00

EXTENSÃO DA ROTA IDA E VOLTA (KM): 4,00



[Handwritten signature]



REFERÊNCIA	COORDENADA ESTE	COORDENADA NORTE
0	338.127	9.612.233
1	338.159.586	9.612.128.476
2	338238.34	9.612.043.513
3	338.279.741	9611994.73
4	338295.16	9.611.951.299
5	338.412.653	9.611.898.266
6	338.556.088	9.611.867.297
7	338.606.166	9611813.29
8	338725.77	9.611.766.483
9	338.788.523	9.611.712.903
10	338.855.944	9.611.675.154
11	338.940.078	9.611.620.075
12	338.982.479	9.611.592.317
13	339.042.223	9611571.42
14	339.091.912	9.611.508.549
15	339.184.173	9.611.521.994
16	339.270.218	9.611.522.531
17	339.396.879	9.611.585.719
18	339.493.715	9.611.634.028
19	339.543.984	9.611.661.482
20	339.608.951	9.611.678.153





ROTA: 32

ITINERÁRIO: LOCALIDADE DE JATOBÁ PARA A SEDE DO MUNICÍPIO DE MASSAPÊ

ESCOLA: CEI DEPUTADO VILMAR PONTES / CENTRO DE ATENDIMENTO EDUCACIONAL ESPECIAL – CAEE / CMEF PROFESSORA MARIA DO CARMO CARNEIRO / EEF ANTONIO GONÇALVES CARNEIRO / EEF CENTRO COMUNITÁRIO CANTINHO FELIZ / EEF CENTRO COMUNITÁRIO SANTA URSULA / EEF CENTRO COMUNITÁRIO SÃO JOSÉ / EEF DR LUIS CARLOS MAGALHÃES AGUIAR / EEF FRANCISCO CARDOSO FERREIRA LIMA / EEF MARIA DO CARMO CARNEIRO / EEF MARIA LAURA SOARES FROTA / EEF MONSENHOR MANUEL HENRIQUE DE ARAÚJO / NÚCLEO DE EDUCAÇÃO DE JOVEM E ADULTO – NEJA / EEF FRANCISCA NEILYTA CARNEIRO ALBUQUERQUE / EEM WILLEBALDO AGUIAR / EEM ADAUTO BEZERRA

TURNO: MANHÃ / TARDE

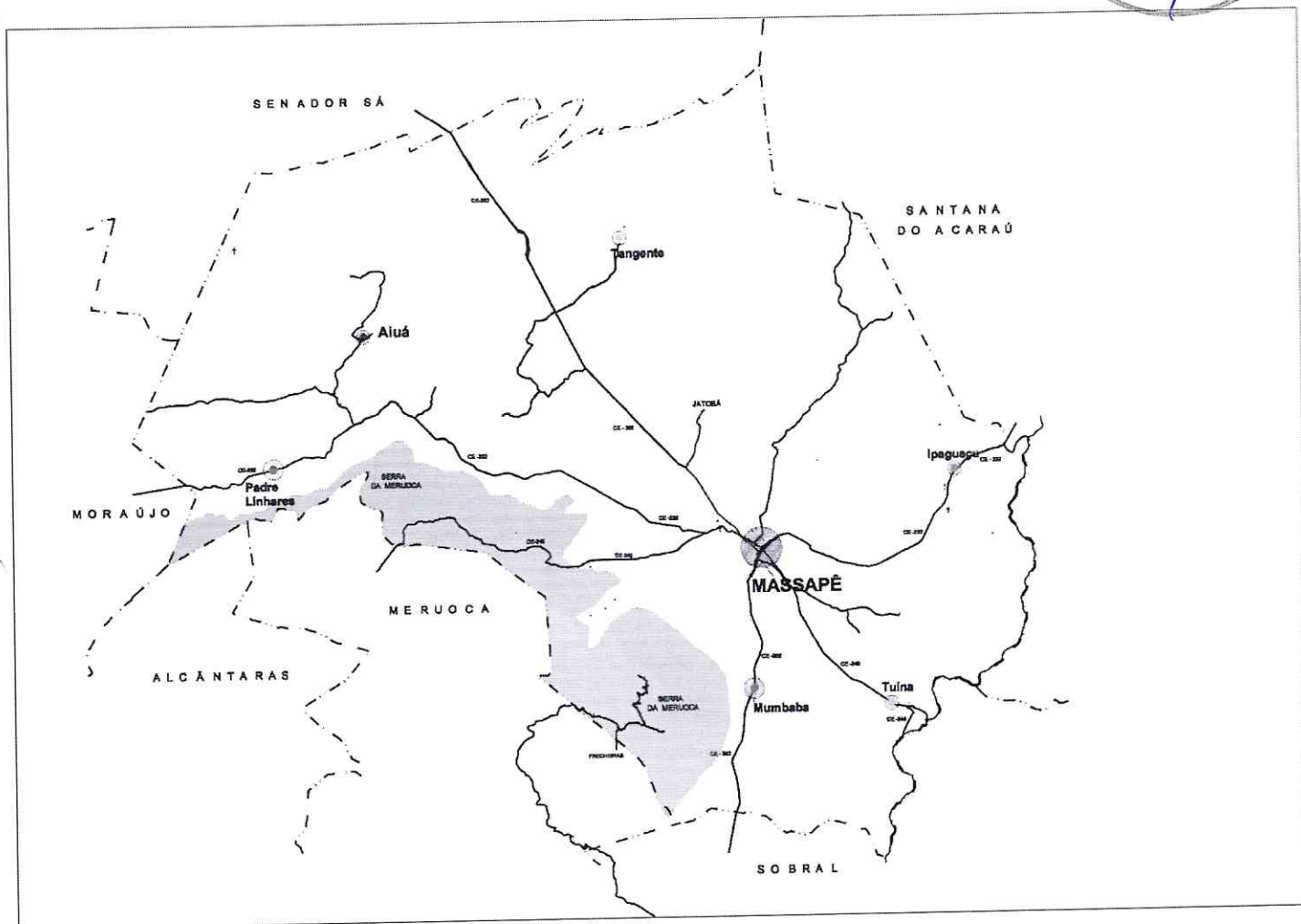
PAVIMENTAÇÃO: TERRA BATIDA / CALÇAMENTO / ASFALTO

COORDENADA INICIAL: LESTE: 348.888 NORTE: 9.615.637

COORDENADA FINAL: LESTE: 350.524 NORTE: 9609222.51

EXTENSÃO DA ROTA (KM): 11,00

EXTENSÃO DA ROTA IDA E VOLTA (KM): 22,00





REFERÊNCIA	COORDENADA ESTE	COORDENADA NORTE
0	348.888	9.615.637
1	348.892.183	9.615.595.432
2	348.814.769	9.615.530.234
3	348.745.166	9.615.410.716
4	348.686.733	9.615.288.644
5	348.644.893	9.615.254.576
6	348.630.529	9.615.190.017
7	348.617.453	9.615.135.088
8	348.657.732	9.615.090.814
9	348.711.109	9.615.027.475
10	348.729.799	9.614.953.845
11	348.720.124	9.614.836.725
12	348.697.287	9.614.680.996
13	348.678.379	9.614.614.388
14	348.650.545	9.614.482.201
15	348.593.251	9.614.393.195
16	348.544.448	9.614.182.634
17	348.534.159	9.614.069.524
18	348.501.263	9.613.961.873
19	348.397.486	9.613.775.784
20	348.291.868	9.613.607.579
21	348.169.306	9.613.428.133
22	348.286.644	9.613.296.062
23	348.497.272	9.613.080.484
24	348.679.928	9.612.812.855
25	348.829.123	9.612.555.685
26	349.010.759	9.612.251.081
27	349.186.821	9.611.947.409
28	349.367.355	9.611.633.463
29	349.560.259	9.611.465.036
30	349.705.337	9.611.337.977
31	349.840.788	9611235.54
32	350.013.199	9.611.107.269
33	350.143.119	9.610.910.145
34	350.199.621	9.610.788.757
35	350.356.887	9.610.606.841
36	350.492.886	9.610.532.341
37	350605.55	9.610.427.697
38	350.763.404	9.610.271.507





39	350.899.688	9.610.133.057
40	350.912.169	9.610.089.843
41	350.797.553	9.609.891.534
42	350.758.198	9.609.842.425
43	350.727.634	9.609.733.563
44	350.725.275	9.609.624.338
45	350.717.072	9.609.526.323
46	350.637.233	9609391.54
47	350.524	9609222.51





ROTA: 33

ITINERÁRIO: LOCALIDADE DE CARRO QUEBRADO, ARARINHA PARA A SEDE DO MUNICIPIO DE MASSAPÉ

ESCOLA: CEI DEPUTADO VILMAR PONTES / CENTRO DE ATENDIMENTO EDUCACIONAL ESPECIAL – CAEE / CMEF PROFESSORA MARIA DO CARMO CARNEIRO / EEF ANTONIO GONÇALVES CARNEIRO / EEF CENTRO COMUNITÁRIO CANTINHO FELIZ / EEF CENTRO COMUNITÁRIO SANTA URSULA / EEF CENTRO COMUNITÁRIO SÃO JOSÉ / EEF DR LUIS CARLOS MAGALHÃES AGUIAR / EEF FRANCISCO CARDOSO FERREIRA LIMA / EEF MARIA DO CARMO CARNEIRO / EEF MARIA LAURA SOARES FROTA / EEF MONSENHOR MANUEL HENRIQUE DE ARAÚJO / NÚCLEO DE EDUCAÇÃO DE JOVEM E ADULTO – NEJA / EEF FRANCISCA NEILYTA CARNEIRO ALBUQUERQUE / EEM WILHEBALDO AGUIAR / EEM ADAUTO BEZERRA

TURNO: MANHÃ / TARDE

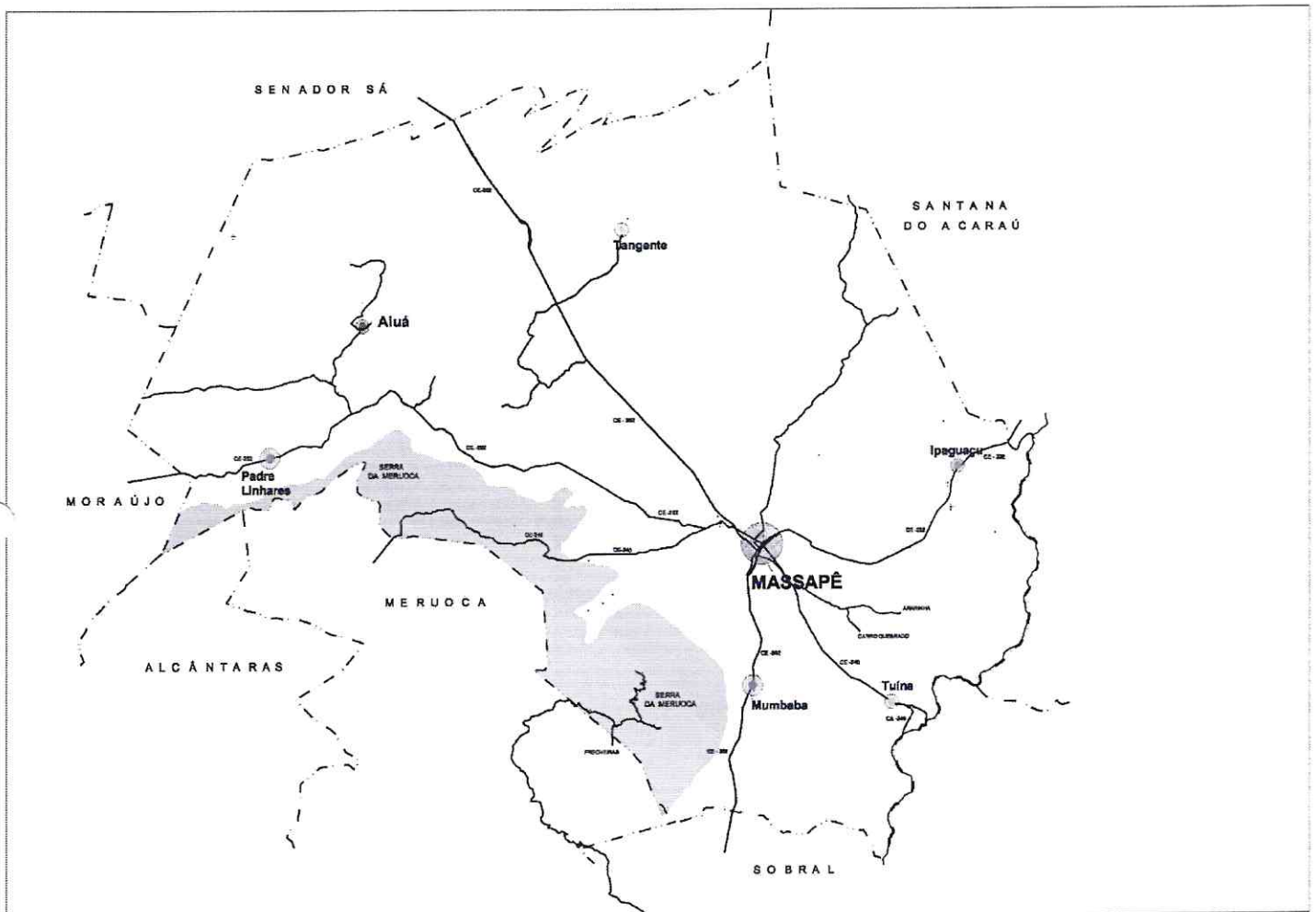
PAVIMENTAÇÃO: TERRA BATIDA / CALÇAMENTO / ASFALTO

COORDENADA INICIAL: LESTE: 356.244 NORTE: 9.607.691

COORDENADA FINAL: LESTE: 350.797.553 NORTE: 9.609.891.534

EXTENSÃO DA ROTA (KM): 9,00

EXTENSÃO DA ROTA IDA E VOLTA (KM): 18,00





REFERÊNCIA	COORDENADA ESTE	COORDENADA NORTE
0	356.244	9.607.691
1	356.187.717	9.607.634.065
2	356.160.136	9.607.625.911
3	356077.2	9.607.651.018
4	355.994.076	9.607.651.018
5	355.910.278	9.607.680.637
6	355.761.551	9.607.675.864
7	355.590.592	9.607.640.101
8	355.384.895	9.607.664.146
9	355.323.473	9.607.681.891
10	355197.88	9.607.774.687
11	355.135.637	9.607.844.114
12	355.055.897	9.607.883.524
13	354.986.879	9.607.924.792
14	354.862.218	9.607.950.604
15	354.725.469	9.607.941.687
16	354.589.626	9.607.923.883
17	354.462.358	9.607.907.203
18	354.354.936	9.607.892.688
19	354191.12	9.607.852.568
20	354.230.509	9.607.795.524
21	354.247.891	9.607.686.485
22	354.236.234	9.607.598.283
23	354.238.459	9.607.496.373
24	354.294.927	9.607.392.719
25	354.318.401	9.607.352.791
26	354.398.927	9607297.16
27	354.462.011	9.607.233.345
28	354.512.134	9.607.193.705
29	354.575.108	9.607.128.435
30	354.638.806	9.607.047.561
31	354.690	9.606.969
32	354.487.073	9.607.213.525
33	354.094.972	9.607.828.645
34	354.021.199	9607831.44
35	353.915.454	9.607.864.723
36	353.858.527	9.607.912.156
37	353.787.155	9.607.936.592
38	353.699.662	9607956.44





39	353.606.299	9.607.993.058
40	353.573.119	9.608.047.725
41	353529.58	9.608.065.623
42	353.476.021	9.608.076.851
43	353.304.813	9.608.152.169
44	353.069.868	9.608.296.346
45	352.858.246	9.608.427.723
46	352.673.156	9.608.562.675
47	352.638.088	9.608.585.379
48	352.581.399	9.608.610.067
49	352.510.022	9.608.649.535
50	352.384.126	9.608.720.413
51	352.356.557	9.608.739.523
52	352.242.604	9608743.46
53	352.151.929	9.608.754.673
54	352.051.232	9.608.829.484
55	352.016.637	9.608.859.941
56	351786.09	9.609.200.294
57	351.684.481	9.609.349.239
58	351.500.984	9.609.528.088
59	351.388.924	9.609.638.251
60	351.266.399	9.609.722.583
61	351.078.158	9.609.775.713
62	351.010.622	9.609.800.837
63	350.900.543	9609848.12
64	350.797.553	9.609.891.534





ROTA: 34

ITINERÁRIO: LOCALIDADE DE CANCELA PARA A SEDE DO MUNICÍPIO DE MASSAPÊ

ESCOLA: CEI DEPUTADO VILMAR PONTES / CENTRO DE ATENDIMENTO EDUCACIONAL ESPECIAL – CAEE / CMEF PROFESSORA MARIA DO CARMO CARNEIRO / EEF ANTONIO GONÇALVES CARNEIRO / EEF CENTRO COMUNITÁRIO CANTINHO FELIZ / EEF CENTRO COMUNITÁRIO SANTA URSULA / EEF CENTRO COMUNITÁRIO SÃO JOSÉ / EEF DR LUIS CARLOS MAGALHÃES AGUIAR / EEF FRANCISCO CARDOSO FERREIRA LIMA / EEF MARIA DO CARMO CARNEIRO / EEF MARIA LAURA SOARES FROTA / EEF MONSENHOR MANUEL HENRIQUE DE ARAÚJO / NÚCLEO DE EDUCAÇÃO DE JOVEM E ADULTO – NEJA / EEF FRANCISCA NEILYTA CARNEIRO ALBUQUERQUE / EEM WILLEBALDO AGUIAR / EEM ADAUTO BEZERRA

TURNO: MANHÃ / TARDE

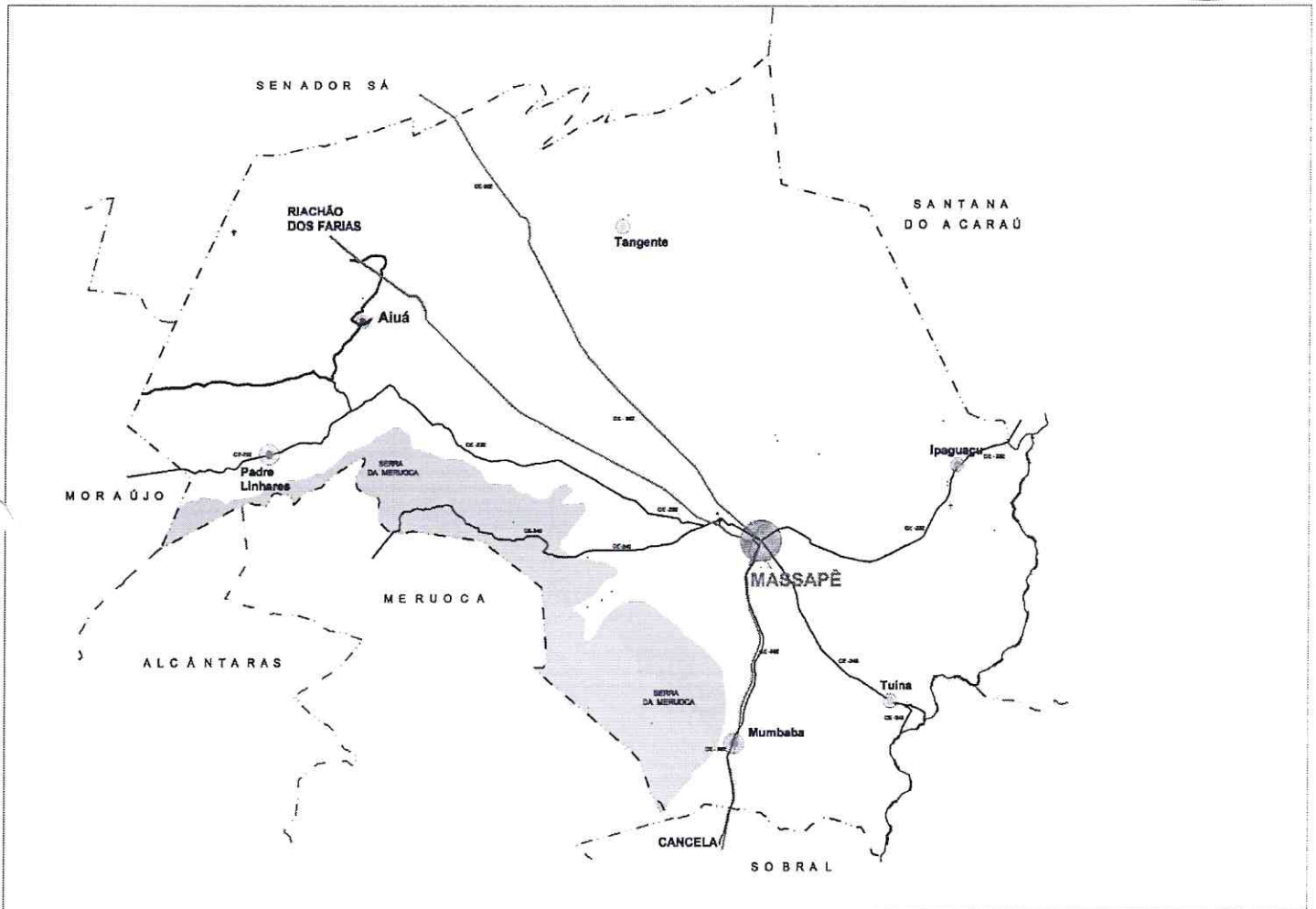
PAVIMENTAÇÃO: CALÇAMENTO / ASFALTO

COORDENADA INICIAL: LESTE: 349.499.511 NORTE: 9.598.900.989

COORDENADA FINAL: LESTE: 350.686.275 NORTE: 9.610.368.566

EXTENSÃO DA ROTA (KM): 12,30

EXTENSÃO DA ROTA IDA E VOLTA (KM): 24,60





REFERÊNCIA	COORDENADA ESTE	COORDENADA NORTE
0	349.499.511	9.598.900.989
1	349.531.517	9.599.090.243
2	349.660.557	9599340.69
3	349.727.965	9599621.9
4	349.781.529	9.599.916.373
5	349.799.129	9.600.035.855
6	349.911.144	9.600.329.919
7	349.997.318	9.600.625.715
8	349.987.097	9600880.62
9	349.975.867	9.601.084.841
10	349.898.447	9601459.07
11	349.826.779	9.601.805.491
12	349.777.765	9.602.073.833
13	349767.8	9.602.198.384
14	349.877.913	9.602.442.284
15	349944.41	9.602.641.651
16	350.007.722	9.602.889.554
17	350.058.344	9.603.031.336
18	350.210.724	9.603.276.963
19	350.331.565	9.603.477.996
20	350.362.579	9.603.579.565
21	350.371.316	9.603.813.807
22	350.427.854	9.604.079.019
23	350.489.789	9.604.289.293
24	350.634.279	9.604.618.821
25	350.753.968	9.604.880.731
26	350.793.444	9.604.983.053
27	350.806.209	9.605.266.478
28	350.790.173	9.605.465.163
29	350.777.891	9.605.658.435
30	350.803.121	9.605.793.702
31	350.923.837	9.606.008.861
32	351033.79	9.606.195.256
33	351.094.522	9.606.506.957
34	351.098.649	9.606.660.432
35	351.018.642	9.606.896.308
36	350.837.956	9.607.327.943
37	350.635.868	9.607.808.353
38	350.482.135	9.608.194.837





39	350.442.355	9.608.582.936
40	350.412.914	9.608.932.337
41	350.449.501	9.609.104.865
42	350.577.656	9.609.321.965
43	350.712.009	9.609.525.688
44	350.737.902	9.609.705.829
45	350.754.519	9.609.824.302
46	350.884.358	9.610.033.541
47	350.933.429	9.610.110.329
48	350.686.275	9.610.368.566





ROTA: 35

ITINERÁRIO: LOCALIDADE DE CURU PARA A LOCALIDADE DE CAMPESTRE

ESCOLA: EEF SÃO JOSÉ

TURNO: MANHÃ

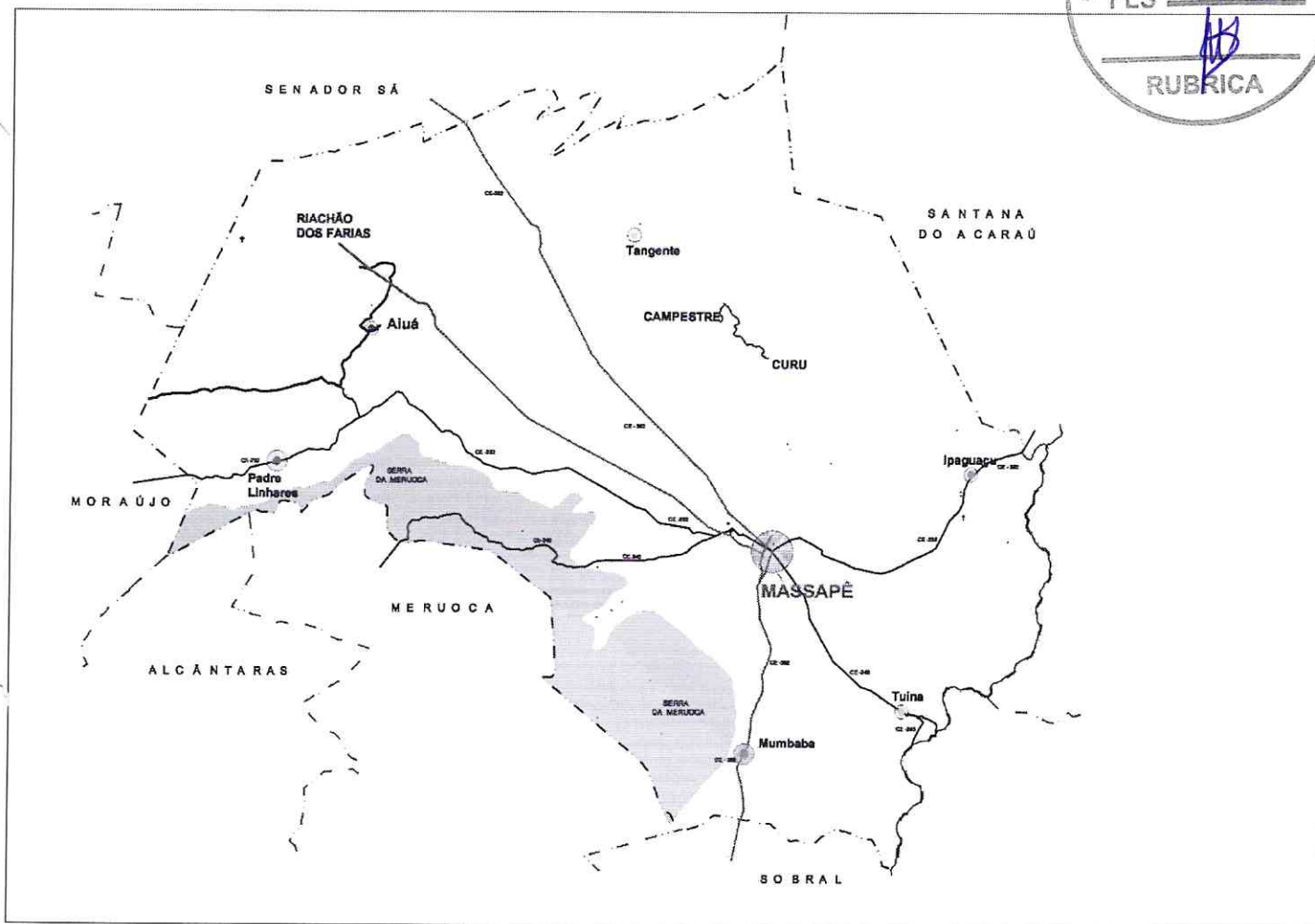
PAVIMENTAÇÃO: TERRA BATIDA

COORDENADA INICIAL: LESTE: 350.772.094 NORTE: 9.617.524.232

COORDENADA FINAL: LESTE: 348.959.949 NORTE: 9.618.895.432

EXTENSÃO DA ROTA (KM): 5,00

EXTENSÃO DA ROTA IDA E VOLTA (KM): 10,00





REFERÊNCIA	COORDENADA ESTE	COORDENADA NORTE
0	350.772.094	9.617.524.232
1	350600.54	9.617.598.014
2	350.550.503	9.617.638.475
3	350.538.589	9.617.709.876
4	350.588.626	9.617.733.677
5	350.607.688	9.617.797.938
6	350.550.343	9.617.903.032
7	350.466.948	9.617.962.533
8	350.414.529	9.618.002.994
9	350335.9	9.617.974.434
10	350.240.223	9.617.994.027
11	350175.89	9.618.039.248
12	350.102.026	9.618.065.429
13	350.040.076	9.618.051.148
14	349.980.508	9.618.044.008
15	349.904.149	9.618.125.12
16	349.815.989	9.618.265.543
17	349.749.273	9.618.348.845
18	349.663.223	9.618.368.253
19	349598.89	9.618.370.633
20	349.470.224	9.618.406.334
21	349.494.051	9.618.494.395
22	349.517.878	9.618.537.236
23	349.556.001	9.618.549.137
24	349.567.935	9.618.611.575
25	349.577.466	9.618.671.077
26	349510.75	9.618.702.017
27	349.508.368	9.618.756.759
28	349.646.564	9.618.828.16
29	349677.59	9.618.864.328
30	349.639.467	9.618.999.991
31	349.610.875	9.619.040.452
32	349.517.787	9.619.114.768
33	349.410.566	9.619.186.17
34	349.350.998	9.619.333.733
35	349.267.604	9.619.462.256
36	349.200.888	9.619.507.477
37	349.134.172	9.619.578.878
38	349079.37	9.619.502.716





39	349.012.655	9.619.409.894
40	348.979.011	9619276.24
41	348.959.949	9.619.188.178
42	349.026.665	9.619.121.537
43	349057.64	9.619.081.076
44	349.052.874	9.619.002.534
45	349.033.813	9.618.938.273
46	348.959.949	9.618.895.432



AD



ROTA: 36

ITINERÁRIO: LOCALIDADE DE GREGÓRIO PARA O DISTRITO DE IPAGUAÇU MIRIM

ESCOLA: EEF JOSÉ ESTEVÃO VASCONCELOS

TURNO: MANHÃ / TARDE

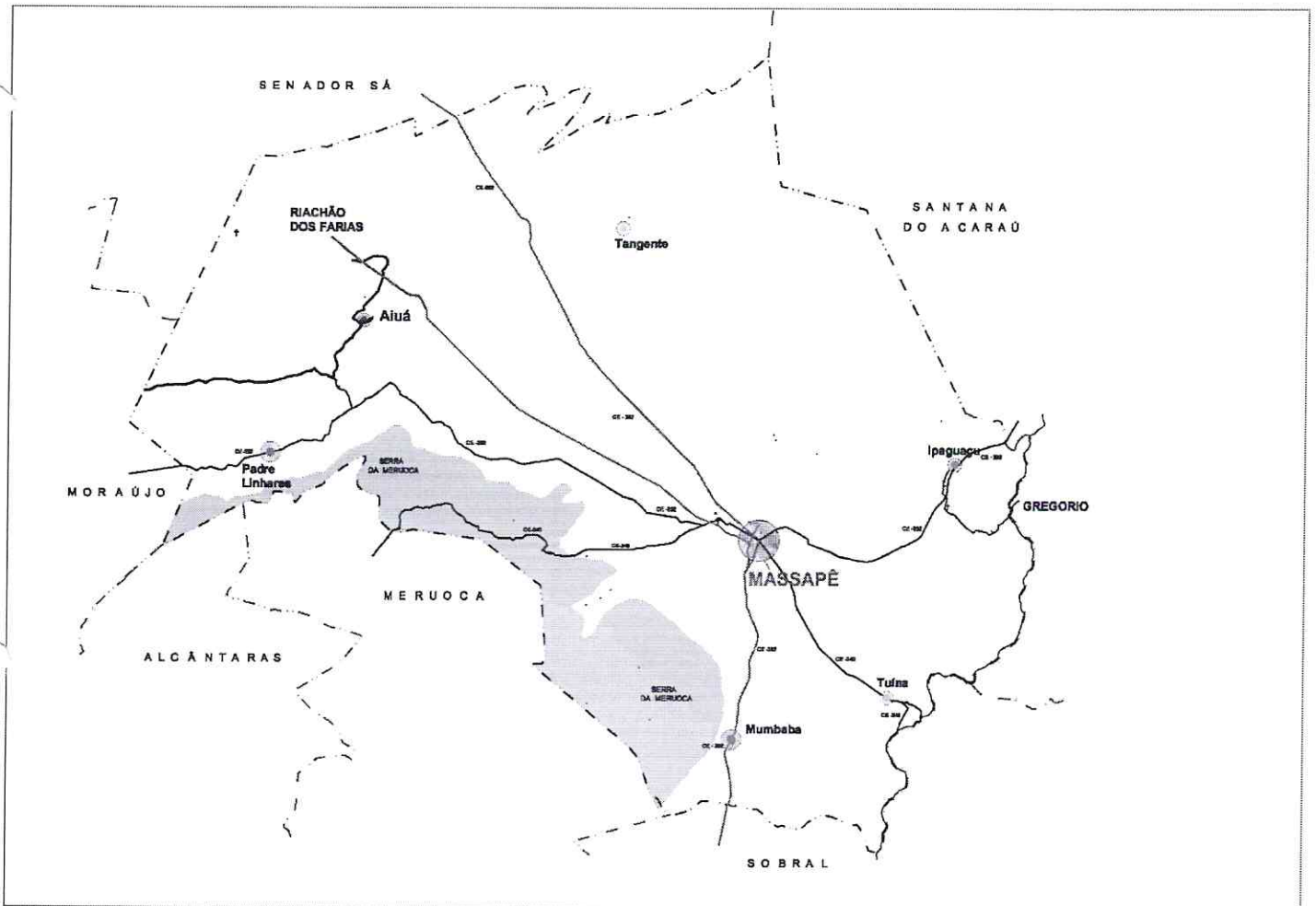
PAVIMENTAÇÃO: TERRA BATIDA / CALÇAMENTO / ASFALTO

COORDENADA INICIAL: LESTE: 360.856.359 NORTE: 9.611.881.573

COORDENADA FINAL: LESTE: 358183.03 NORTE: 9.613.012.003

EXTENSÃO DA ROTA (KM): 5,50

EXTENSÃO DA ROTA IDA E VOLTA (KM): 11,00





REFERÊNCIA	COORDENADA ESTE	COORDENADA NORTE
0	360.856.359	9.611.881.573
1	360.648.493	9611721.35
2	360.551.799	9.611.487.195
3	360461.58	9.611.313.591
4	360386.29	9.611.176.257
5	360.296.095	9.611.118.627
6	360.235.535	9.611.030.341
7	360.106.232	9610940.42
8	360.079.849	9.610.897.542
9	360.061.845	9.610.799.446
10	359.989.828	9.610.706.255
11	359.847.431	9.610.622.874
12	359.750.468	9.610.576.704
13	359.706.275	9.610.589.783
14	359.626.075	9.610.666.625
15	359.368.889	9610723.81
16	359.231.402	9.610.740.159
17	359.188.847	9610710.73
18	359.141.381	9.610.640.429
19	358.995.529	9.610.742.037
20	358.859.679	9.610.827.053
21	358.667.896	9.611.035.162
22	358.486.025	9.611.235.145
23	358.379.636	9.611.334.876
24	358.217.346	9.611.387.576
25	358.076.542	9611516.95
26	358.038.897	9.611.570.903
27	358.042.171	9611639.57
28	358.086.437	9.611.813.538
29	358.115.898	9.611.916.538
30	358.102.804	9.612.008.094
31	358.053.702	9.612.065.316
32	357.958.569	9.612.136.178
33	357.965.139	9.612.352.328
34	357.981.506	9.612.496.201
35	357.966.776	9.612.595.932
36	358.025.903	9.612.686.653
37	358.078.279	9.612.863.225
38	358183.03	9.613.012.003





ROTA: 37

ITINERÁRIO: LOCALIDADE DE LAGOA GRANDE PARA O DISTRITO DE TUINA

ESCOLA: EEF DEPUTADO FRANCISCO ALMEIDA MONTE

TURNO: MANHÃ / TARDE

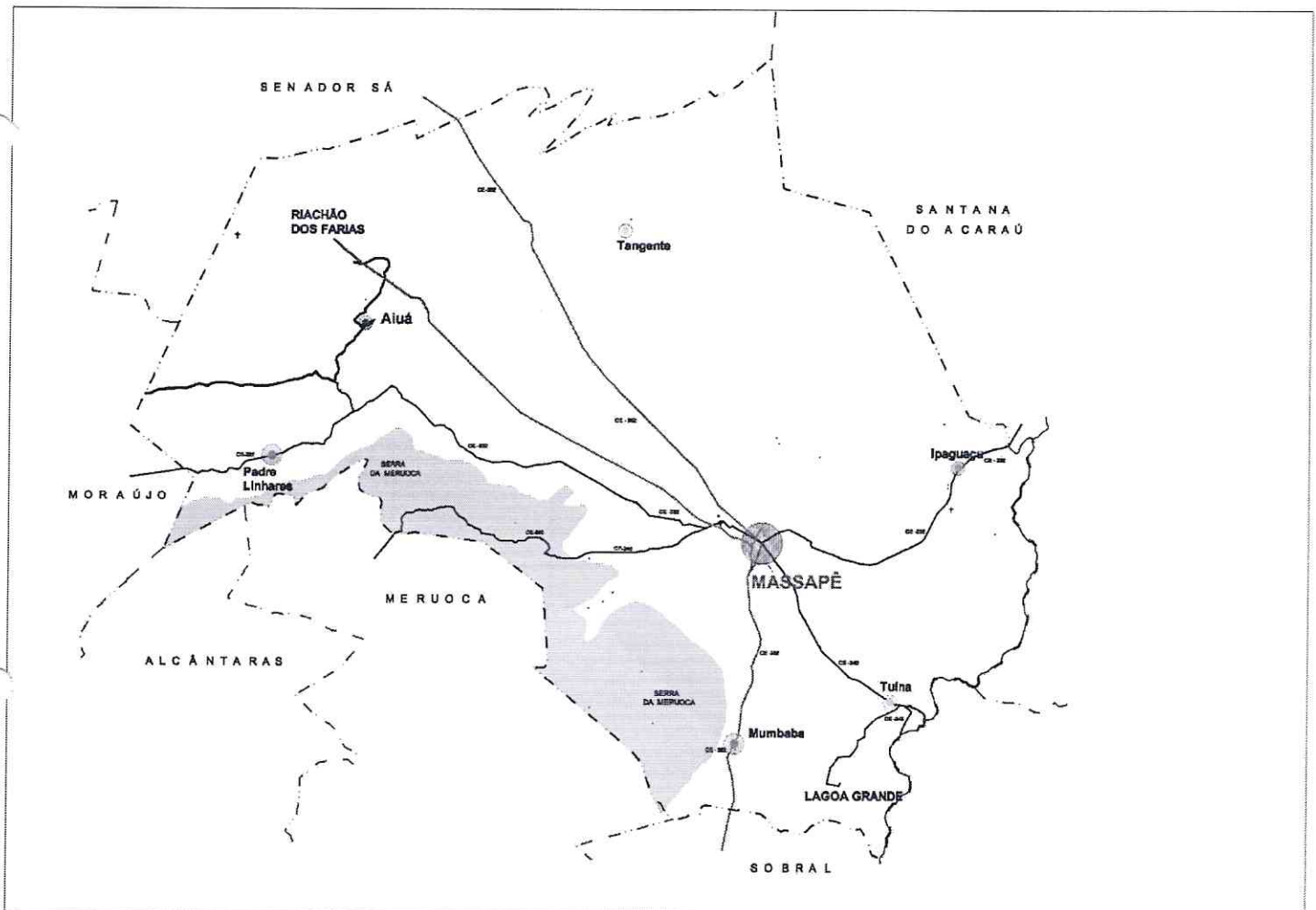
PAVIMENTAÇÃO: TERRA BATIDA / ASFALTO

COORDENADA INICIAL: LESTE: 354.047.697 NORTE: 9.601.276.775

COORDENADA FINAL: LESTE: 356.108.815 NORTE: 9.604.254.003

EXTENSÃO DA ROTA (KM): 5,00

EXTENSÃO DA ROTA IDA E VOLTA (KM): 10,00





REFERÊNCIA	COORDENADA ESTE	COORDENADA NORTE
0	360.856.359	9.611.881.573
1	360.648.493	9611721.35
2	360.551.799	9.611.487.195
3	360461.58	9.611.313.591
4	360386.29	9.611.176.257
5	360.296.095	9.611.118.627
6	360.235.535	9.611.030.341
7	360.106.232	9610940.42
8	360.079.849	9.610.897.542
9	360.061.845	9.610.799.446
10	359.989.828	9.610.706.255
11	359.847.431	9.610.622.874
12	359.750.468	9.610.576.704
13	359.706.275	9.610.589.783
14	359.626.075	9.610.666.625
15	359.368.889	9610723.81
16	359.231.402	9.610.740.159
17	359.188.847	9610710.73
18	359.141.381	9.610.640.429
19	358.995.529	9.610.742.037
20	358.859.679	9.610.827.053
21	358.667.896	9.611.035.162
22	358.486.025	9.611.235.145
23	358.379.636	9.611.334.876
24	358.217.346	9.611.387.576
25	358.076.542	9611516.95
26	358.038.897	9.611.570.903
27	358.042.171	9611639.57
28	358.086.437	9.611.813.538
29	358.115.898	9.611.916.538
30	358.102.804	9.612.008.094
31	358.053.702	9.612.065.316
32	357.958.569	9.612.136.178
33	357.965.139	9.612.352.328
34	357.981.506	9.612.496.201
35	357.966.776	9.612.595.932
36	358.025.903	9.612.686.653
37	358.078.279	9.612.863.225
38	358183.03	9.613.012.003



ROTA: 38

ITINERÁRIO: LOCALIDADE DE CACHOEIRINHA PARA A LOCALIDADE DE CACIMBA VELHA

ESCOLA: EEF AURELIANO LOPES

TURNO: MANHÃ / TARDE

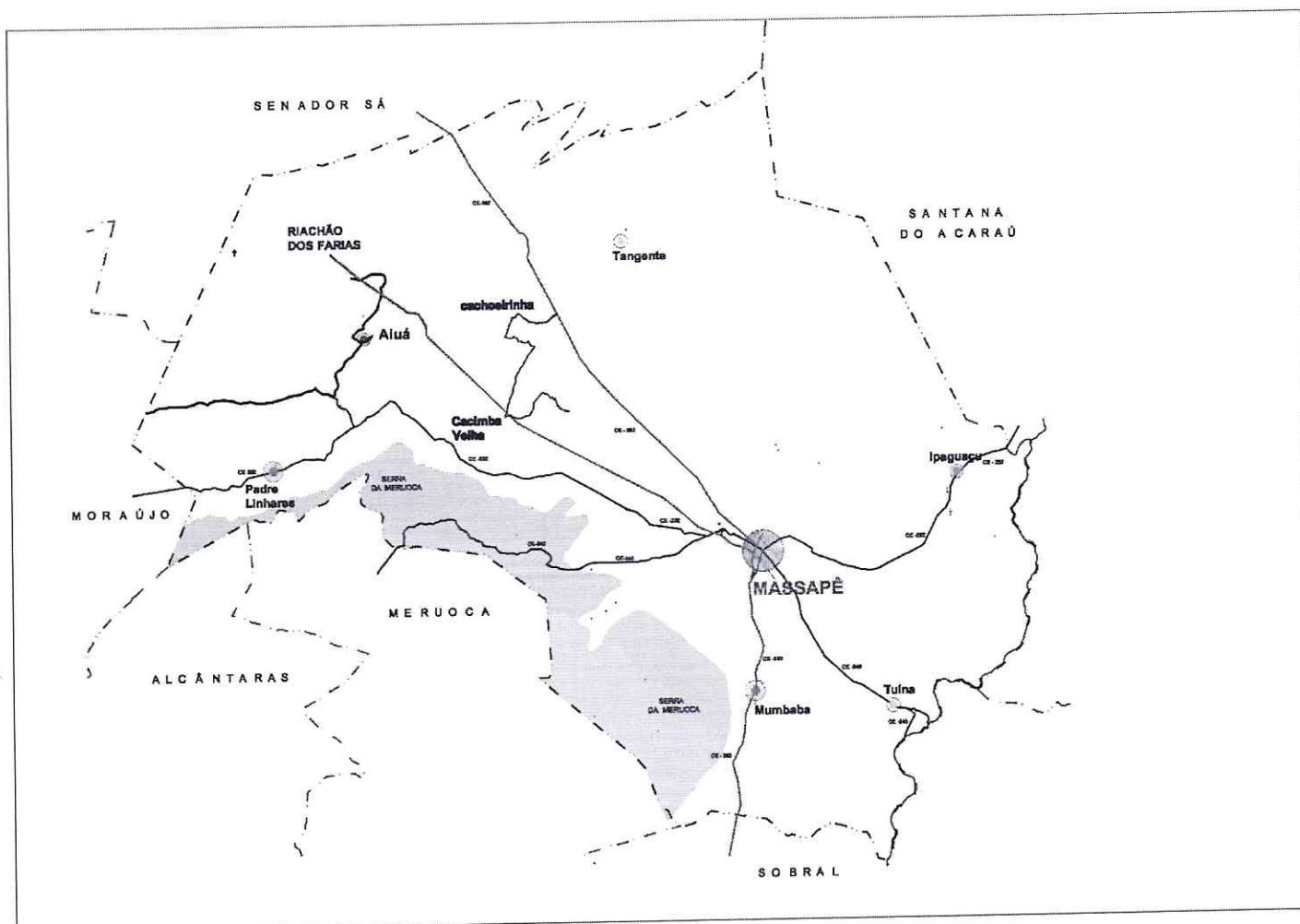
PAVIMENTAÇÃO: TERRA BATIDA

COORDENADA INICIAL: LESTE: 343322000 NORTE: 9619420000

COORDENADA FINAL: LESTE: 343.232.234 NORTE: 9.616.245.747

EXTENSÃO DA ROTA (KM): 16,00

EXTENSÃO DA ROTA IDA E VOLTA (KM): 32,00





REFERÊNCIA	COORDENADA ESTE	COORDENADA NORTE
0	343322000	9619420000
1	343.140.896	9.619.315.645
2	343036000	9.619.203.653
3	342.905.650	9.619.122.341
4	342.709.005	9.619.107.133
5	342.603.746	9.619.098.992
6	342.573.819	9.619.073.009
7	342.429.091	9.619.128.212
8	342.289.285	9.619.138.768
9	342.197.503	9.619.213.779
10	342.047.218	9619309.51
11	341.983.086	9619388.55
12	341.850.608	9.619.467.561
13	341.789.446	9.619.421.525
14	341.754.135	9.619.329.843
15	341.670.627	9.619.324.672
16	341.616.659	9.619.250.345
17	341.545.081	9619093.8
18	341.456.854	9.618.844.313
19	341.380.489	9.618.660.332
20	341.352.673	9.618.587.696
21	341.477.783	9.618.547.614
22	341.615.443	9.618.540.587
23	341.680.696	9.618.585.599
24	341.809.207	9.618.518.216
25	341.848.245	9.618.448.613
26	341.912.209	9.618.403.398
27	342.038.617	9.618.379.927
28	342.107.956	9.618.360.634
29	342.204.598	9.618.376.553
30	342.259.684	9.618.394.501
31	342.314.215	9.618.270.621
32	342.470.795	9.618.210.779
33	342.197.927	9.617.819.426
34	341.925.616	9.617.373.001
35	341.802.668	9617159.11
36	341.754.676	9.617.059.938
37	341.739.667	9.616.994.929
38	341.744.385	9.616.893.647



39	341.701.404	9.616.803.411
40	341.664.133	9.616.704.369
41	341.641.962	9.616.555.035
42	341.604.804	9.616.415.861
43	341.537.312	9.616.297.877
44	341.506.695	9616235.79
45	341.502.074	9.616.147.297
46	341.438.596	9.616.011.869
47	341.401.929	9.615.746.862
48	341.312.429	9.615.564.964
49	341.322.891	9.615.539.855
50	341.451.967	9.615.602.171
51	341.533.005	9.615.612.307
52	341.570.254	9.615.582.522
53	341.781.073	9.615.491.514
54	341.858.747	9.615.499.627
55	341.904.046	9.615.478.475
56	342.100.194	9.615.560.642
57	342.246.748	9.615.593.341
58	342292.6	9.615.644.985
59	342.397.356	9.615.832.432
60	342.403.083	9615946.6
61	342.412.746	9.616.067.225
62	342.530.125	9.616.213.837
63	342616.73	9.616.309.396
64	342.687.237	9.616.390.483
65	342.761.337	9.616.438.428
66	342.846.811	9.616.410.839
67	342.932.562	9.616.379.656
68	343.024.276	9.616.277.692
69	343.052.592	9.616.240.238
70	343.122.251	9.616.281.917
71	343.196.918	9.616.197.892
72	343.256.448	9.616.142.142
73	343.281.626	9.616.058.605
74	343.316.731	9.615.962.672
75	343.377.817	9.615.886.187
76	343.448.837	9.615.818.793
77	343.521.158	9.615.788.158
78	343.594.237	9.615.747.564
79	343759	9615721

SECRETARIA DA
EDUCAÇÃO



PREFEITURA DE
MASSAPÊ
CONSTRUINDO UMA NOVA HISTÓRIA

GOVERNO MUNICIPAL DE MASSAPÊ
PODER EXECUTIVO
SECRETARIA MUNICIPAL DA EDUCAÇÃO
Rua Major Jose Paulino, S/N, Centro, Massapê - CE



80	343.492.076	9.615.793.109
81	343.396.437	9.615.865.805
82	343.316.755	9.615.962.606
83	343.273.821	9.616.084.501
84	343.217.683	9.616.198.424
85	343.232.234	9.616.245.747



Handwritten signature or initials in blue ink.



ROTA: 39

ITINERÁRIO: DISTRITO DE MUMBABA PARA A SEDE DO MUNICÍPIO DE MASSAPÊ

ESCOLA: CEI DEPUTADO VILMAR PONTES / CENTRO DE ATENDIMENTO EDUCACIONAL ESPECIAL – CAEE / CMEF PROFESSORA MARIA DO CARMO CARNEIRO / EEF ANTONIO GONÇALVES CARNEIRO / EEF CENTRO COMUNITÁRIO CANTINHO FELIZ / EEF CENTRO COMUNITÁRIO SANTA URSULA / EEF CENTRO COMUNITÁRIO SÃO JOSÉ / EEF DR LUIS CARLOS MAGALHÃES AGUIAR / EEF FRANCISCO CARDOSO FERREIRA LIMA / EEF MARIA DO CARMO CARNEIRO / EEF MARIA LAURA SOARES FROTA / EEF MONSENHOR MANUEL HENRIQUE DE ARAÚJO / NÚCLEO DE EDUCAÇÃO DE JOVEM E ADULTO – NEJA / EEF FRANCISCA NEILYTA CARNEIRO ALBUQUERQUE / EEM WILLEBALDO AGUIAR / EEM ADAUTO BEZERRA

TURNO: MANHÃ / TARDE

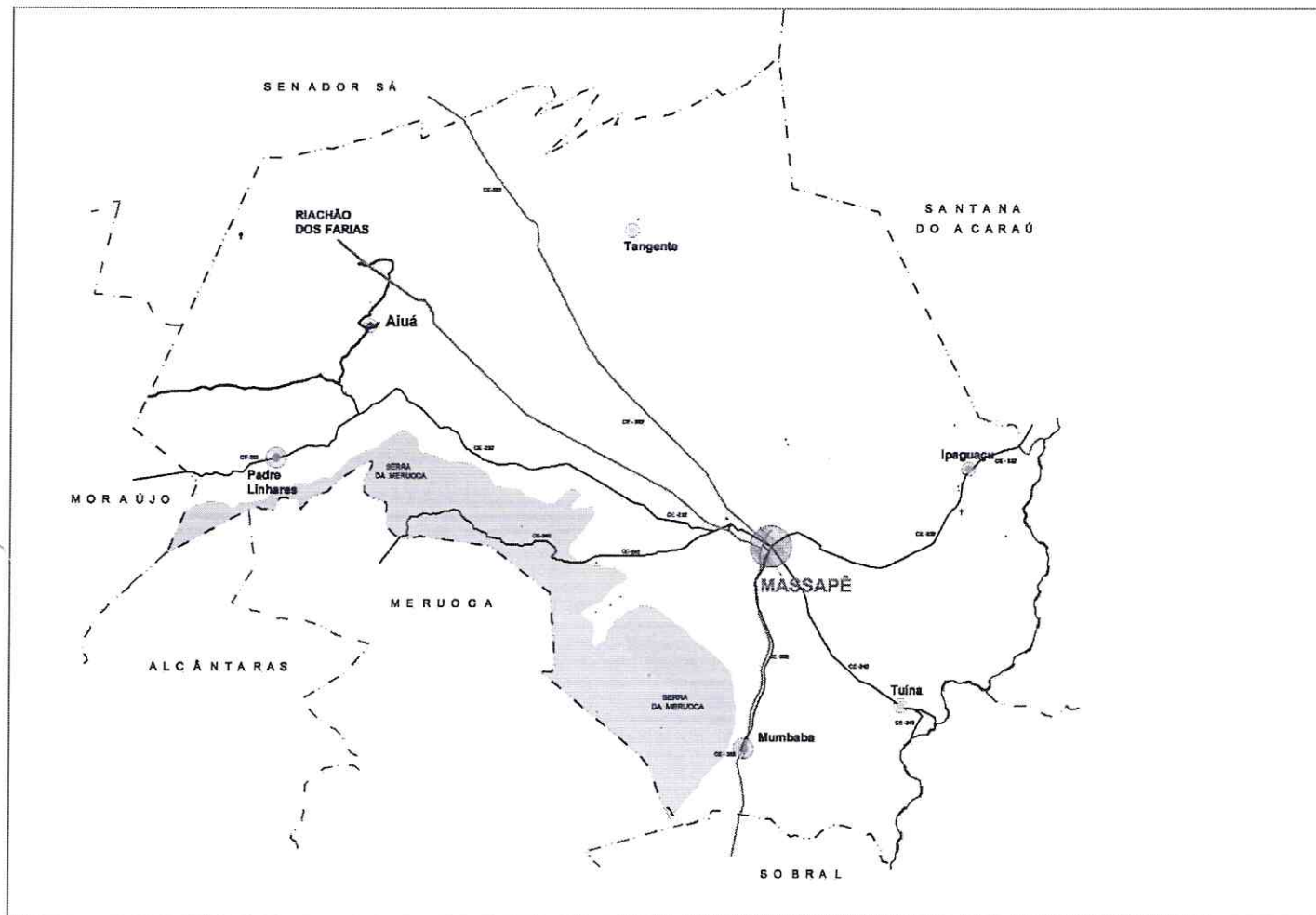
PAVIMENTAÇÃO: CALÇAMENTO / ASFALTO

COORDENADA INICIAL: LESTE: 349.942.154 NORTE: 9.602.613.409

COORDENADA FINAL: LESTE: 350.686.275 NORTE: 9.610.368.567

EXTENSÃO DA ROTA (KM): 8,00

EXTENSÃO DA ROTA IDA E VOLTA (KM): 16,00





REFERÊNCIA	COORDENADA ESTE	COORDENADA NORTE
0	349.942.154	9.602.613.409
1	350.040.559	9.602.985.261
2	350.197.159	9.603.251.692
3	350.342.688	9.603.514.873
4	350.362.744	9.603.625.694
5	350.380.628	9.603.864.412
6	350.455.233	9.604.178.673
7	350.634.458	9.604.618.875
8	350793.61	9.604.983.108
9	350.809.797	9.605.328.933
10	350774.2	9.605.556.876
11	350.793.061	9.605.764.865
12	350923.97	9606008.91
13	351.033.915	9.606.233.287
14	351.094.638	9.606.507.007
15	351095.79	9.606.697.397
16	350.909.363	9607155.53
17	350.681.488	9.607.696.429
18	350.497.924	9.608.132.149
19	350.442.413	9.608.582.946
20	350.412.962	9.608.932.342
21	350.429.713	9.609.063.816
22	350.650.399	9.609.405.019
23	350.712.035	9.609.525.697
24	350.744.169	9.609.799.532
25	350.851.411	9.609.981.816
26	350.933.436	9.610.110.339
27	350.686.275	9.610.368.567

